

**INFORME DE MONITOREO DE MEDIOS\***

Fecha: 09/07/2024

Semananº28

Coordinación de Vigilancia Epidemiológica

\*Vigilancia basada en eventos de interés epidemiológico mediante el monitoreo de medios abiertos de comunicación locales y nacionales.

**Reporte de eventos:**

Amenaza	Tema	Medio	Fecha	Resumen	Liga	Prioridad	Verificación
Biológico	Mal control de basura	El Sol de Cuernavaca	09 julio 2024	En el Centro de Cuernavaca <b>hay zonas en las que los negocios reúnen las bolsas y botes de basura</b> para que en cuanto pase el camión se lo lleve, pero hay personas que llegan antes del camión y abren las bolsas que están cerradas. <b>Con tal de encontrar PET o latas, vacían las bolsas en la calle.</b> Una vez que encuentran lo que buscan, solo abandonan el lugar sin regresar los residuos al lugar que tenía. En <b>Degollado, Guerrero y Miguel Hidalgo</b> son las zonas en las que amanece con basura de los locatarios.	<a href="https://www.elsoldecuernavaca.com.mx/lo-cal/pepenadores-en-cuernavaca-seran-sancionados-12207915.html">https://www.elsoldecuernavaca.com.mx/lo-cal/pepenadores-en-cuernavaca-seran-sancionados-12207915.html</a>	Bajo	Ratificado
Lluvias	Pronóstico de lluvias fuertes y nublados	El Sol de Cuernavaca	08 julio 2024	Esta semana del <b>8 al 11 de julio</b> , el <b>pronóstico del clima</b> prevé días con cielo nublado y posibilidades de <b>lluvias vespertinas a nocturnas</b> , así como un <b>ambiente diurno cálido</b> , según la Comisión Estatal del Agua (Ceagua).	<a href="https://www.elsoldecuernavaca.com.mx/lo-cal/clima-en-morelos-esta-semana-siguen-lluvias-fuertes-y-dias-nublados-12207473.html">https://www.elsoldecuernavaca.com.mx/lo-cal/clima-en-morelos-esta-semana-siguen-lluvias-fuertes-y-dias-nublados-12207473.html</a>	Bajo	Ratificado
Vialidad	Cierre de entronques sobre autopista México-Cuernavaca	El Sol de Cuernavaca	08 julio 2024	Si eres usuario recurrente de la <b>autopista México-Cuernavaca</b> por las noches, toma tus precauciones porque a partir de este lunes 8 de julio y hasta el primero de agosto Caminos y Puentes Federales (Capufe) realizará <b>labores de mantenimiento</b> .	<a href="https://www.elsoldecuernavaca.com.mx/lo-cal/capufe-anuncia-cierre-de-accesos-a-la-autopista-mexico-cuernavaca-12211997.html">https://www.elsoldecuernavaca.com.mx/lo-cal/capufe-anuncia-cierre-de-accesos-a-la-autopista-mexico-cuernavaca-12211997.html</a>	Bajo	Ratificado
Lluvias	Zona de riesgo en los Pilares	Diario de Morelos	09 julio 2024	Más de 50 familias viven en la zona de riesgo de la colonia Los Pilares, de Cuernavaca, las cuales se encuentran vulnerables a un nuevo derrumbe en el paredón del Panteón de la Paz, por lo que habitantes exigieron a la autoridad municipal actuar de manera rápida y oportuna en la estabilización del talud. Debido a lo ocurrido el pasado 14 de septiembre del 2022, cuando un derrumbe en el paredón del panteón de La Paz destruyó casas y sepultó entre escombros a tres mujeres, los vecinos de esta zona continúan en riesgo, pues expresaron que es el único patrimonio que tienen para vivir.	<a href="https://www.diariode-morelos.com/noticias/exigen-que-se-atienda-zona-del-pared-n-en-los-pilares-cuernavaca-ante-lluvias">https://www.diariode-morelos.com/noticias/exigen-que-se-atienda-zona-del-pared-n-en-los-pilares-cuernavaca-ante-lluvias</a>	Bajo	Ratificado
Lluvias	Pronóstico de lluvias	Diario de Morelos	09 julio 2024	De los 35 a 41 ciclones tropicales que se pronostican para este año, sólo se han presentado tres tormentas tropicales y un huracán categoría 4. La temporada de huracanes inició el 15 de mayo para el océano Pacífico y el 1 de junio para el océano Atlántico y termina, en ambos casos, el 30 de noviembre, sin embargo, los ciclones pueden presentarse antes o después de las fechas antes mencionadas.	<a href="https://www.diariode-morelos.com/noticias/esperan-lluvias-para-morelos-durante-los-siguientes-d">https://www.diariode-morelos.com/noticias/esperan-lluvias-para-morelos-durante-los-siguientes-d</a>	Bajo	Ratificado
Volcánico	Monitoreo volcánico	La Unión	09 julio 2024	La Coordinación Estatal de Protección Civil Morelos (CEPCM) informó que de acuerdo con el monitoreo del volcán Popocatepetl mantenido en las últimas 24 horas por el Centro Nacional de Prevención de Desastres (Cenapred) se detectaron 84 exhalaciones, acompañadas de vapor de agua, gases volcánicos y ligeras cantidades de ceniza.	<a href="https://www.launion.com.mx/morelos/avances/noticias/253213-registra-84-exhalaciones-volcan-popocatepetl-se-mantiene-semaforo-amarillo-fase-2.html">https://www.launion.com.mx/morelos/avances/noticias/253213-registra-84-exhalaciones-volcan-popocatepetl-se-mantiene-semaforo-amarillo-fase-2.html</a>	Bajo	Ratificado
Feminicidios	Violencia feminicidios	La Unión	09 julio 2024	"Este es un tema al que hay que poner atención porque esto nos habla de cuántas armas hay en el estado y es necesario saber de dónde vienen porque con armas están matando a las mujeres. Y lo grave no es solo la violencia feminicida, sino que no se hace nada al respecto", declaró.	<a href="https://www.lajornadamorelos.mx/seguridad-y-justicia/continua-en-incremento-violencia-feminicida-en-morelos/">https://www.lajornadamorelos.mx/seguridad-y-justicia/continua-en-incremento-violencia-feminicida-en-morelos/</a>	Bajo	Ratificado



<http://ssm.gob.mx>



Servicios de Salud Morelos



@MorelosSalud

Callejón Borda N°3 Col. Centro C.P. 62000  
Teléfono (777) 312 62 31 / 314 33 36 ext. 222

**Calle Gómez Azcárate No. 205, Col. Lomas de la Selva  
C.P. 62270, Cuernavaca, Morelos. Tel.: 777 102 25 56**

Amenaza	Tema	Medio	Fecha	Resumen	Liga	Prioridad	Verificación
Biológico	Crisis por dengue	Infobae	09 julio 2024	En este 2024 el disparo en el número de positivos se da en apenas un mes y sigue creciendo, por lo que desde la semana pasada se prendieron los focos rojos en la Secretaría de Salud, y su titular, Fernando Petersen, salió a alertar de esta situación el viernes pasado en una rueda de prensa.	<a href="https://www.informador.mx/ideas/La-emergencia-por-el-dengue-que-viene-20240709-0041.html">https://www.informador.mx/ideas/La-emergencia-por-el-dengue-que-viene-20240709-0041.html</a>	Bajo	Ratificado
Biológico	Cuernavaca genera 450 toneladas de basura al día	24 Morelos	09 julio 2024	Aunque las autoridades municipales se esfuerzan por mantener la ciudad limpia y ordenada, la Secretaría de Desarrollo Sustentable de Cuernavaca informó que todos los días el camión recolector recoge cerca de 450 toneladas de basura.	<a href="https://www.24morelos.com/todos-los-dias-cuernavaca-genera-450-toneladas-de-basura/">https://www.24morelos.com/todos-los-dias-cuernavaca-genera-450-toneladas-de-basura/</a>	Bajo	Ratificado



<http://ssm.gob.mx>



Servicios de Salud Morelos



@MorelosSalud

Callejón Borda N°3 Col. Centro C.P. 62000  
Teléfono (777) 312 62 31 / 314 33 36 ext. 222

**Calle Gómez Azcárate No. 205, Col. Lomas de la Selva  
C.P. 62270, Cuernavaca, Morelos. Tel.: 777 102 25 56**

## INFORME DE RIESGOS METEOROLÓGICOS

Fecha: 09/07/2024

Semananº28

Coordinación de Vigilancia Epidemiológica

**Fuente:** Servicio Meteorológico Nacional de México, CONAGUA. <https://proteccioncivil.morelos.gob.mx/>

### SE PRONOSTICAN LLUVIAS PUNTUALES INTENSAS EN PUEBLA, VERACRUZ, GUERRERO, OAXACA Y CHIAPAS, ADEMÁS POSIBLE FORMACIÓN DE TORBELLINOS EN CHIHUAUA Y COAHUILA

Para hoy, la **onda tropical No. 8** que se localiza en el sur del Golfo de México y el Istmo de Tehuantepec, recorrerá gradualmente el oriente y sur del país e interactuará con **inestabilidad en niveles altos de la atmósfera** y con la **vaguada monzónica** que se mantendrá próxima de las costas del Pacífico Sur Mexicano, lo que originará lluvias puntuales intensas en Chiapas, Oaxaca, Veracruz, Puebla y Guerrero; puntuales muy fuertes en Tabasco y puntuales fuertes en Tlaxcala, todas acompañadas de descargas eléctricas, además de posible caída de granizo en zonas serranas de Chiapas, Oaxaca, Veracruz, Puebla y Tlaxcala. Por otra parte, un **canal de baja presión** se extenderá sobre el norte, occidente y centro de la República Mexicana, en interacción con **inestabilidad en niveles altos de la atmósfera** y con la **entrada de humedad** del océano Pacífico y golfo de México, lo que producirá lluvias puntuales muy fuertes en Morelos y el Estado de México; puntuales fuertes en estados del noroeste, norte, occidente y centro de México, incluida la Ciudad de México, las cuales estarán acompañadas de descargas eléctricas y posible caída de granizo; además de lluvias con intervalos de chubascos en Zacatecas y Aguascalientes, y lluvias aisladas en zonas de Baja California y Baja California Sur. Un **sistema frontal** (fuera de temporada) se extenderá sobre la frontera norte y noreste de México y ocasionará lluvias puntuales muy fuertes en Coahuila; y puntuales fuertes en Chihuahua, Nuevo León y Tamaulipas, acompañadas de descargas eléctricas y posible caída de granizo. A su vez, se pronostican rachas fuertes de viento en el golfo de California y en los estados del interior de la República Mexicana, las cuales se acompañarán de tolvaneras en zonas de Baja California, y de **posible formación de torbellinos** en zonas de Chihuahua y Coahuila. El ingreso de **aire húmedo del Mar Caribe** originará lluvias con intervalos de chubascos en la Península de Yucatán. Finalmente, se mantendrá el ambiente cálido a caluroso sobre entidades del noroeste, norte y noreste del territorio nacional, con temperaturas muy calurosas, superiores a 40 °C en zonas de Baja California Sur, Sonora, Sinaloa, Coahuila, Nuevo León y Tamaulipas; y máximas extremadamente calurosas, superiores a 45 °C en el noreste de Baja California.

**Las lluvias fuertes a intensas podrían ocasionar encharcamientos, inundaciones y deslaves, así como incremento en los niveles de ríos y arroyos.**

#### Lluvias muy fuertes con puntuales intensas (50 a 75 mm):

Michoacán, Estado de México, **Morelos** y Tabasco.

#### Temperaturas máximas 30-35 °C:

Hidalgo, **Morelos**, Puebla (norte), Veracruz.

#### Pronóstico en región Mesa Central:

Cielo medio nublado y ambiente fresco por la mañana, con bancos de niebla en zonas altas, siendo frío en zonas montañosas de Puebla. **Durante la tarde, cielo nublado con lluvias** puntuales intensas en Puebla; **puntuales muy fuertes en Morelos**; y puntuales fuertes en Guanajuato, Querétaro, Hidalgo y Tlaxcala, todas con descargas eléctricas y posible caída de granizo, *las cuales podrían reducir la visibilidad, ocasionar inundaciones y deslaves, así como incremento en los niveles de ríos y arroyos.* Por la tarde, ambiente templado a cálido. Viento de dirección variable de 10 a 25 km/h en la región, con rachas de 40 a 60 km/h en Guanajuato y de 30 a 50 km/h en Querétaro, Hidalgo, Puebla y Tlaxcala.



### Recomendaciones de Protección Civil

#### LLUVIAS ALTAS E INUNDACIONES:

- Localiza los lugares altos y las rutas por donde puedas llegar a los refugios temporales. Infórmate a través de los medios de comunicación y redes sociales oficiales de los avisos o pronósticos de lluvias.
- Obedece las recomendaciones de las unidades de Protección Civil.
- No invadas las zonas cercanas a los ríos.
- Evita cruzar puentes cuando el nivel del río lo alcance.
- Si habitas en cañadas o laderas muy inclinadas, evita acercarte al río, ya que éste puede arrastrar piedras, lodo, troncos de árboles y otros escombros que pueden causarte daño.
- Práctica con tiempo una evacuación pronta, hacia la zona más segura, alta y cercana. Evita caminar en zonas inundadas
- Evita cruzar cualquier río en vehículo o caminando, y mantente lejos de la corriente.

### Nivel de moderado

#### Existe riesgo meteorológico para la población en general.

Los riesgos se presentan debido a lluvias intensas y prolongadas, que se acumulan en zonas bajas con drenaje deficiente, por las pendientes que son reducidas o por arroyos azolvados. Este tipo de inundaciones se presentan por la topografía del terreno, a que los suelos son impermeables (no permiten la infiltración al suelo) y porque se rebasa la capacidad de conducción de las corrientes de agua, barrancas y apantles. Debido al gran número de barrancas en la Región, existen riesgos de inundación ocasionados por el desbordamiento de las mismas.



<http://ssm.gob.mx>



Servicios de Salud Morelos



@MorelosSalud

Callejón Borda N°3 Col. Centro C.P. 62000  
Teléfono (777) 312 62 31 / 314 33 36 ext. 222

**Calle Gómez Azcárate No. 205, Col. Lomas de la Selva  
C.P. 62270, Cuernavaca, Morelos. Tel.: 777 102 25 56**

## INFORME DE MONITOREO VOLCÁNICO Y SISMOLÓGICO


Fecha: 09/07/2024

Semanan°28

Coordinación de Vigilancia Epidemiológica

**Fuente:** Servicio Sismológico Nacional, UNAM. / Centro nacional de Prevención de Desastres (CENAPRED)-SEGOB, SENEAM-SCT y NOAA.

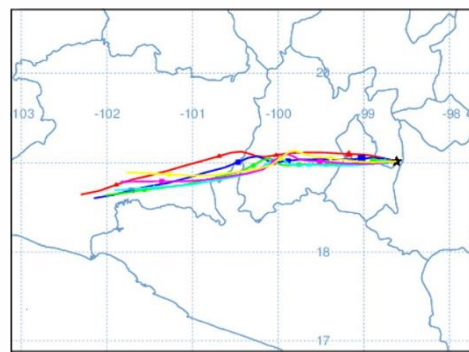
En las últimas 24 horas, mediante los sistemas de **monitoreo del volcán Popocatepetl**, se detectaron **84 exhalaciones** de baja intensidad, acompañadas de vapor de agua, otros gases volcánicos y en ocasiones de ligeras cantidades de ceniza. Adicionalmente, se identificaron **14 minutos de tremor**, de los cuales 11 fueron de alta frecuencia y tres del tipo armónico, ambos de muy baja amplitud. Asimismo, se presentaron **76 minutos de secuencia de exhalaciones**. También, **durante la madrugada se pudo observar la expulsión de fragmentos a corta distancia del cráter**


NIVEL DE ALERTA		AMARILLO-FASE 2	RECOMENDACIONES PARA LA FASE AMARILLO FASE 2
	<b>El volcán presenta incremento en su actividad, con explosiones esporádicas:</b> <ul style="list-style-type: none"> <li>Pluma continúa de vapor de agua y gas.</li> <li>Caída de ceniza leves a moderadas en poblaciones cercanas.</li> <li>Lanzamiento de fragmentos incandescentes y posibilidad de flujos piroclásticos de corto alcance asociado a las explosiones.</li> <li>Crecimiento y destrucción de domos de lava.</li> <li>Flujos de lodo o escombros de corto alcance.</li> </ul>		<ol style="list-style-type: none"> <li>Continuar con el <b>radio de seguridad de 12 km</b>, por lo que la <b>permanencia</b> en esa área <b>no está permitida</b>.</li> <li>Controlar el tránsito entre Santiago Xalitlintla y San Pedro Nexapa, vía Paso de Cortés.</li> <li>A las autoridades de <b>Protección Civil</b>, <b>mantener sus procedimientos preventivos</b>, de acuerdo con sus planes operativos.</li> <li>A la <b>población</b> se le recomienda <b>eleva la atención a los avisos de las autoridades de su localidad</b> y se exhorta a no acercarse al volcán, y mucho menos al cráter.</li> <li><b>Mantenerse fuera de cañadas ante posibles flujos de lodo</b>, principalmente en temporada de lluvias.</li> </ol>

### PRONOSTICO DE CAIDA DE CENIZA

En caso de una exhalación de ceniza volcánica, el pronóstico de trayectoria hacia el oeste y oeste-suroeste (simulando exhalación cada hora en las próximas 6 horas), a su paso por la zona sureste, centro-sur y oeste-suroeste del Estado de México; zona nor-noreste, norte y noroeste del estado de Morelos y zona sureste, sur y suroeste de la Ciudad de México, para las **primeras 12 horas de pronóstico** (de las 14:00 a las 02:00 hora local). Posteriormente, para las **últimas 12 horas de pronóstico** (de las 02:00 a las 14:00 hora local del día siguiente), las trayectorias continuarían sobre la zona centro-sur y oeste-suroeste del Estado de México; zona noroeste del estado de Guerrero y zona este, este-sureste y centro-sureste del estado de Michoacán.

**SIN PRONOSTICO DE CAIDA DE CENIZA PARA EL ESTADO**



SISMOS	<p>Se registró sismo de magnitud de <b>4.2 grados</b> Richter, a las 02:47:56 hrs con localización del epicentro a 93 km al suroeste de Ahome, Sinaloa.</p> <p><b>NO PERCIBIDO EN EL ESTADO DE MORELOS.</b></p>	
	<b>REPORTE DE DAÑOS A LA POBLACION</b>	
<b>PROTECCIÓN CIVIL</b>	Sin reporte de daños a la población ni a la infraestructura en salud.	



<http://ssm.gob.mx>



Servicios de Salud Morelos



@MorelosSalud

Callejón Borda N°3 Col. Centro C.P. 62000  
Teléfono (777) 312 62 31 / 314 33 36 ext. 222

**Calle Gómez Azcárate No. 205, Col. Lomas de la Selva  
C.P. 62270, Cuernavaca, Morelos. Tel.: 777 102 25 56**



**INFORME DE MONITOREO DE TEMPERATURAS Y CALIDAD DEL AIRE**

Fecha: 09/07/2024

Semana N°28

Coordinación de Vigilancia Epidemiológica

Fuente: Comisión Estatal de Agua (CEAGUA)

**PRONOSTICO DE TEMPERATURAS POR  
MUNICIPIO**

Municipio	Min.	Max.	Municipio	Min.	Max.
Amacuzac	19°	33°	Tepalcingo	20°	32°
Cuautla	18°	30°	Ayala	20°	32°
Jiutepec	18°	31°	Huitzilac	11°	20°
Temixco	17°	34°	Tepoztlán	15°	29°
Tlaltizapan	20°	32°	Zacualpan	15°	26°
Axochiapan	20°	33°	Tlaquiltenango	20°	36°
Cuernavaca	15°	30°	Puente de Ixtla	20°	35°
Jojutla	21°	34°			

**TEMPERATURAS MÁXIMAS Y MÍNIMAS,  
ULTIMAS 24 HRS**

**Mínimas**

Huitzilac 11° 20°

Tetela del Volcán 12° 23°

Totolapan 14° 24°

Ocuituco 13° 25°

**Máximas**

Tlaquiltenango 20° 36°

Jojutla 21° 34°

Axochiapan 20° 33°

Zacatepec 20° 32°

**CALIDAD DEL AIRE**

**ÍNDICE AIRE Y SALUD**

**NIVEL DE RIESGO ASOCIADO**

**RECOMENDACIONES**

**GRUPOS  
SENSIBLES**

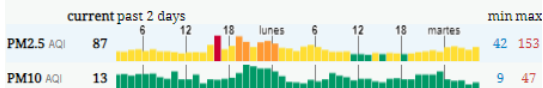
**PARA TODA  
LA  
POBLACIÓN**

Estación de Monitoreo Cuernavaca Centro, Morelos

**87**

**Moderado**

Updated on Tuesday 6:00  
temperature: 19°C



**Moderado**

Las personas sensibles pueden experimentar síntomas respiratorios (asmáticos), posible agravamiento de enfermedad pulmonar y cardiaca en personas con enfermedad cardiopulmonar y adultos mayores.

Considera reducir las actividades físicas vigorosas al aire libre.

Disfruta las actividades al aire libre.



<http://ssm.gob.mx>



Servicios de Salud Morelos



@MorelosSalud

Callejón Borda N°3 Col. Centro C.P. 62000  
Teléfono (777) 312 62 31 / 314 33 36 ext. 222

Calle Gómez Azcárate No. 205, Col. Lomas de la Selva  
C.P. 62270, Cuernavaca, Morelos. Tel.: 777 102 25 56

## INFORME DE MONITOREO EPIDEMIOLÓGICO

Fecha: 09/07/2024

Semanan°28

Coordinación de Vigilancia Epidemiológica

**Fuente:** Jurisdicciones Sanitarias del estado de Morelos.

### JURISDICCION SANITARIA I:

- ☞ AL MOMENTO DE ESTE REPORTE Y COMO PARTE DEL SEGUIMIENTO A LOS CASOS DE IMPORTANCIA EPIDEMIOLOGICA **LA UIES ESTATAL NO HA RECIBIDO INFORME DE EVENTOS EXTRAORDINARIOS DE NOTIFICACION INMEDIATA** POR PARTE DE LA JURISDICCION SANITARIA DE:
- **TEMPERATURAS NATURALES EXTREMAS**

### JURISDICCION SANITARIA II:

- ☞ AL MOMENTO DE ESTE REPORTE Y COMO PARTE DEL SEGUIMIENTO A LOS CASOS DE IMPORTANCIA EPIDEMIOLOGICA **LA UIES ESTATAL NO HA RECIBIDO INFORME DE EVENTOS EXTRAORDINARIOS DE NOTIFICACION INMEDIATA** POR PARTE DE LA JURISDICCION SANITARIA DE:
- **TEMPERATURAS NATURALES EXTREMAS**

### JURISDICCION SANITARIA III:

- ☞ AL MOMENTO DE ESTE REPORTE Y COMO PARTE DEL SEGUIMIENTO A LOS CASOS DE IMPORTANCIA EPIDEMIOLOGICA **LA UIES ESTATAL NO HA RECIBIDO INFORME DE EVENTOS EXTRAORDINARIOS DE NOTIFICACION INMEDIATA** POR PARTE DE LA JURISDICCION SANITARIA DE:
- **TEMPERATURAS NATURALES EXTREMAS**



<http://ssm.gob.mx>



Servicios de Salud Morelos



@MorelosSalud

Callejón Borda N°3 Col. Centro C.P. 62000  
Teléfono (777) 312 62 31 / 314 33 36 ext. 222

**Calle Gómez Azcárate No. 205, Col. Lomas de la Selva  
C.P. 62270, Cuernavaca, Morelos. Tel.: 777 102 25 56**